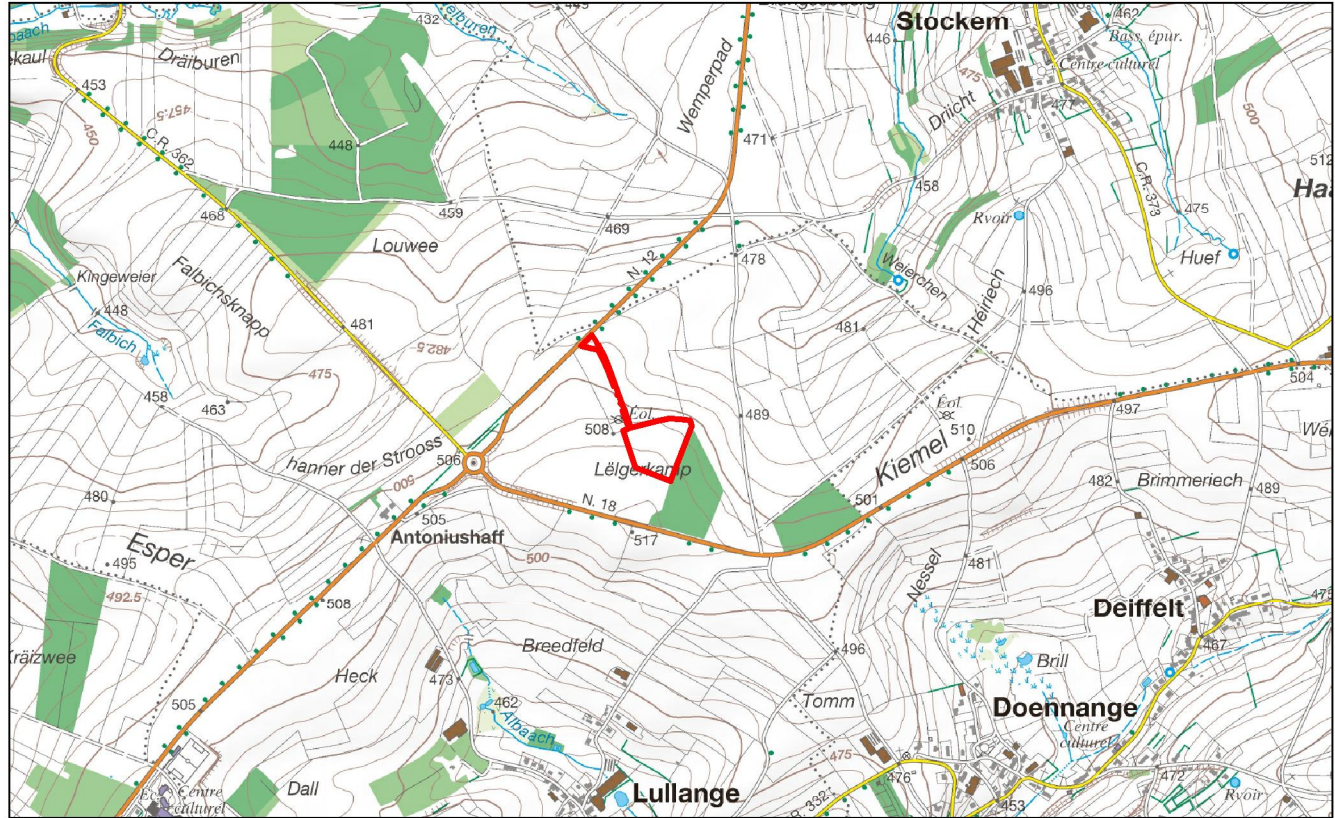
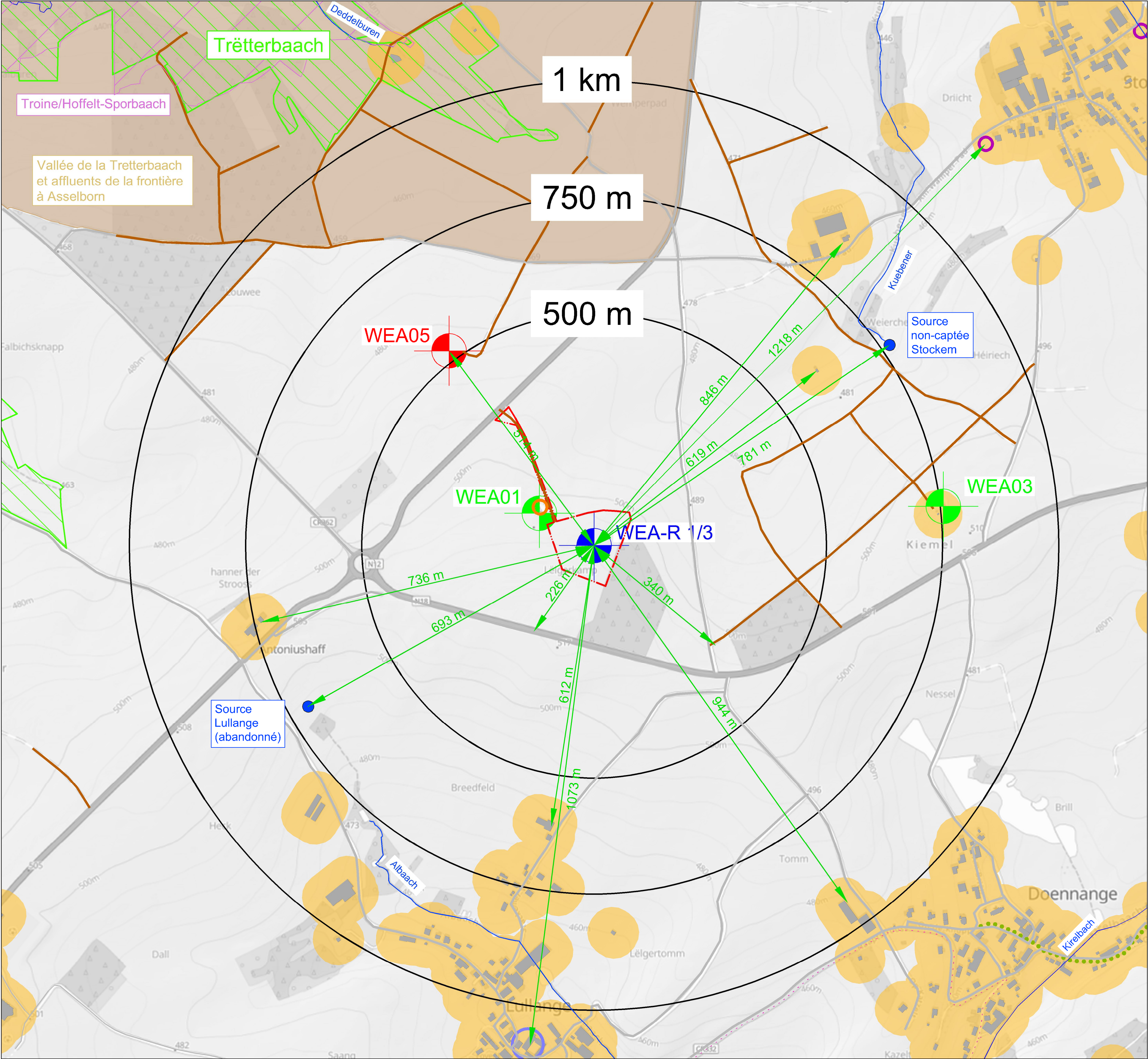


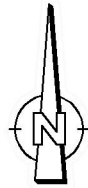
\\SERVER\Projekte\Hardwand S.ä.r.l\HAWA2201-Wincrange - Windparks Stockem-Lentzweiler-UVP\11 Plan\ell\HAWA2201-004a\_infrastrukturen.dwg - Crucidatum: 15.12.2025 10:27:27




Auszug aus topographischer Karte TC 03 - Wincrange M 1 : 10.000

### LEGENDE

- Projektgrenze
- Umkreis x km
- WEA Bestand
- WEA Bestand (Rückbau)
- WEA in Planung
- FFH Schutzgebiet
- Vogelschutzgebiet
- Auszuweisende Naturschutzgebiete
- Gebäude mit Umkreis 50m
- Straße
- Weg
- Fahrradpiste
- Wanderweg
- Wasserlauf
- Kläranlage
- Einrichtung für ältere Menschen und Menschen mit Beeinträchtigung
- Basisstation der öffentlichen Mobilfunknetze ≥ 50 Watt
- Radius um neu geplante Anlage



Index/ Indice	Bearb./ Des.	Gepr./ Ver.	Datum/ Date	Änderung/ Modification
a	FG	FAI/VA	07.11.25	Anpassung Lage WEA-R1/3
Planbasis/Plan d'Origine: © Administration du cadastre et de la topographie: Carte topographique TC 03 - Wincrange; géoportail.lu (2022).				
Planbezeichnung/ Dénomination du plan:	Übersichtslageplan - 1km Umkreis mit benachbarten WEA, Gebäuden, Verkehrswegen und sonstigen Infrastrukturen - Standortvariante 1			
Projektname/ Nom du projet:	Windpark Stockem-Lentzweiler Vorprüfung UVP-Pflicht			
Auftraggeber/ Maître d'ouvrage:	<b>Haardwand S.ä.r.l.</b> 10 Am Eck L-9770 Rumlange			
 INGÉNIEURS - CONSEILS 22, rue Edmond Reuter • L-5326 Contem Tél.: (+352) 26 43 14 44-1 • Fax: (+352) 26 43 14 45 info@eneco.lu • www.eneco.lu			Planungsphase/ Stade de planification:	
			Vorprüfung	
			Maßstab/Échelle:	
			1 : 20.000	
			Datum/Date:	
			12/12/2022	
			Bearb./Des.: ST	Gepr./Ver.: FS
			Plan-Nr./Plan-No.:	
Alle Maßangaben sind durch das ausführende Unternehmen vor Ort zu prüfen Toutes les mesures sont à vérifier sur place par l'entrepreneur			<b>HAWA2201-004a</b>	